

Guide d'Aires de Services pour Camping-car en Espagne

Nous vous informons du répertoire d'aires de services et leurs emplacements avec les coordonnées GPS. On vous indique seulement les aires signalisées comme Aires de services pour camping-cars. En tout cas, nous vous recommandons notre site web pour augmenter les possibles modifications et nouvelles aires. **Attention : les éléments de camping tels que tables, chaise, et bâches ne sont pas permis dans les aires espagnoles.**



Aire Publique



Aire privée



Aire d'autoroute / de route



Aire de camping



Aire multiservices

ALMÉRIA



Camping Los Escullos- San José: Au village du même nom.. Aire privée dans le camping. L'utilisation de l'aire est indépendante du séjour nocturne. Tarif services 5 €
N- 36° 48' 11,48" - W - 2° 4' 43,60"

ALICANTE



Camping Arena Blanca: À Benidorm. Aire privée dans le camping. L'utilisation de l'aire est indépendante du séjour nocturne. Tarif services.
N- 38° 33' 4" - W- 0° 5' 48"



Aire d'Alfaz del Pi: à Alfaz del Pi. Complète. Beaucoup de services à proximité. Privée.
N - 38° 35' 01" - W - 0° 04' 53"

LES ASTURIES



Aire Rías Baixas: Au restaurant du même nom à Avilés, juste en face de l'hôpital. Privée. 3€ le séjour nocturne. N - 43° 33' 03,65" - W - 05° 56' 06,13"



Camping Las Gaviotas: À Castrillón. Aire à l'entrée du camping. L'utilisation de l'aire est

indépendante du séjour nocturne. Privée. Tarif services. N 43° 34' 22" / W 6° 0' 1"



Aire San Martín: À El Entrego. Parking de l'ancien puits minier. Proche du Musée de la Mine. Complète. Publique. Gratuite.
N - 43° 17' 11 - W - 05° 38' 20



Aire El Llerau: À Cangas de Onís. Proche du centre-ville. Complète. Publique. Gratuite.
N - 43° 21' 07 - W - 05° 07' 31

BADAJOS



Aire de Zafra: À Zafra, au parc des exposition. Complète. Publique. Gratuite.
N - 38° 25' 31" - W - 6° 24' 39"



Aire de Don Benito: À la gare d'autobus. Complète. Gratuite. N-38°96254 - W-5°86311

BARCELONE



Aire de Montseny: Aire à la station-service. Autoroute A-7, Km. 117 direction France. Privée. Gratuite. N - 41° 38' 50,67" - E- 2° 25' 31,33"
N 41°38.793' E 2°25.404' sens Girona.



Aire du Penedés: Aire à la station-service. Autoroute AP-7, Km. 208. Les deux sens. Privée. Gratuite. N 41° 17.371' E 1°35.521' sens sud
N 41° 17.307' E 1°35.562' sens nord



Aire Park & Ride Forum: Aire Privée. Sortie 24 Diagonal Mar / Sortie 25 – Port Sant Adrià. Tarif Services. N - 41° 24' 49" - E - 02° 13' 20"



Aire du Vallés: Aire à la station-service. Autoroute AP-7/E, Autoroute de la Méditerranée (celle qui passe au nord de Barcelone) (seulement sens sud). Séjour nocturne non surveillée.

N 41° 34.679' E 2° 10.104'



Aire multiservices d'Argentona: Nuitée, vidange et eau, lavage, réparations et pièces de

rechange. Rue de Torrent de Madà, s/n, Argentona - Barcelona. N - 41° 32' 9,47" - E - 2° 25' 5,35"

BURGOS



Aire de Miranda d'Èbre: Communale. Complète. Derrière l'hôtel Tudanca et à côté de la rivière Èbre.

N - 42° 41.328' - W - 2° 57.242'



Aire de Aranda du Douro: Communale. Complète. N 41° 40' 06" O 03° 41' 45"

CÁCERES



Aire de Cáceres (Valhondo): Communale. Complète. Près du centre historique. Publique. Gratuite. N - 39° 28' 49,4 - W - 06° 21' 59,4

CÁDIZ



Aire de El Bosque: Communale. Complète. Près des Arènes. Parking dans le village. N - 36° 45' 25" - W - 05° 30' 39"

CANTABRIA



Aire de Brañavieja: À la station d'Alto Campoo. Privée. Gratuite. N - 43° 02' 14,84" - W 4° 22' 35,85"

Aire Jesús del Monte: Aire à l'autoroute AP-8. Km.-19. Publique. Gratuite. Sens Santander - Bilbao N 43° 24' 16,14" - W 3° 37' 24,61" y Sens Bilbao - Santander N 43° 24' 12,83" - W 3° 37' 45,09" O




Aire de Liérganes: Au parking de la gare. Complète. Publique. Gratuite. N 43° 20' 41,19" - W 3° 44' 28,05" O




Aire de Cabárceno: Au parking Lac de l'Acebo. Complète. Privée. Gratuite. N 43° 21' 29,38" - W 3° 49' 22,19" O


Guide d'Aires de Services pour Camping-car en Espagne


CASTELLÓN


 **Aire de Las Moreras:** À Peñíscola. Complète. Près de la plage. Privée. Tarif services.
N - 40° 23' 24" - E - 0° 24' 34"


 **Aire de Morella:** Dans la banlieue de la ville. Complète. Publique. Gratuite.
N - 40° 37' 27" - W - 00° 5' 29"

CÓRDOBA


 **Aire de Cabra:** Juanita la Larga, s/n. Au Parking de l'Auditorium Communale "Alcalde Juan Muños". Complète. Publique. Gratuite.
N - 37° 27' 52" - W - 4° 25' 22"

 **Aire de Rute:** Rue Benameji, s/n. À coté du Pavillon couvert Communal. Complète. Publique. Gratuite. N - 36° 69.551' - W - 04° 44.547'


 **Aire de Priego de Córdoba:** À l'avenue Niceto Alcalá Zamora, s/n. dans le parc du même nom. Complète. Publique. Gratuite.
N - 37° 26.538' - W - 04° 12.708'


 **Aire de Alcaudete:** Complète. Publique. Gratuite. Près du château d'Alcaudete.
N 37° 35' 23" - W 04° 05' 21"

GIRONA


 **Aire del Empordá (E. S.):** Aire en gasolinera. AP-7, Km.-35 Ambos Senss. Complète. Privée. Gratuite.
N - 42° 10' 24.60" E - 2° 55' 55.81"
N 42°10.572' E 2°55.916' direction sur
N 42°10.351' E 2°55.836' direction norte


GRENADE

 **Aire de Venta el Peral:** Aire à la station-service. Autoroute AP-92 – Km. 117. **Les deux Sens.** Complète. Privée. Gratuite.
N - 37° 3' 14" - W - 02° 36' 36"


 **Aire de Sierra Nevada:** Dans Parking los Peñones. Tarifa seulement en saison.
N - 37° 05.967' - W - 3° 23.627'

GUIPÚZCOA


 **Aire de Legazpi:** Complète. Publique.
N 43° 02' (43.05) - W 2° 20' (-2.333)


 **Aire de Rentería:** Complète. Publique.
N 43.267995 - W -1.901354


HUELVA


 **Valverde del Camino:** Complète. Publique. Gratuite. Sur la route de Zalamea et en face de la Rue Ruben Darío sur le parking de la « Casa de dirección » N 37° 34' 52" - W 06° 45' 05"


LA CORUÑA

 **Aire de Bertamirans:** A 8 km. de Saint-Jacques de Compostelle. Parking Champion. Complète. Publique. Gratuite. N - 42° 51' 35" - W - 08° 38' 55"


 **Aire de Milladoiro:** À 4 km. de Saint-Jacques de Compostelle. À coté du pavillon sportif la piscine. Complète. Publique. Gratuite. N - 42° 50' 42" - W - 8° 34' 50"


 **Aire de Miño:** Aire à la station-service. Autopista AP-9 - Km.- 15,5. Les deux Sens. Privée. Gratuite.
N - 43° 22' 25" - W - 08° 11' 14"

 **Aire de Boiro:** Plage du Jardin. Complète. Publique. Gratuite. N - 42° 39' 30" - W - 8° 54' 47"


 **Aire d'A Coruña:** À la fin du bord de mer, Port de San Pedro de Visma. Complète. Publique. Gratuite.
N - 43° 22' 18" - W - 8° 26' 51"


LEÓN


 **Aire de León:** Derrière de hôtel San Marcos, face au funérarium. Publique. Gratuite.
N - 42° 36' 17" - W - 5° 35' 05"

 **Aire d'Astorga:** Dans le parking des Arènes. Sortie 326 de l'autoroute A-6. Complète. Publique. Gratuite.
N - 42° 27' 03" - W - 06° 03' 34"

LUGO


 **Aire de Burela:** Complète. Publique. Gratuite.
N - 43° 65216° - W - 7° 35891°

 **Aire de Monforte de Lemos:** Complète. Publique. Gratuite. W 7°30'43.38" - 42°31'39.51" N


 **Aire de Pontenova:** Complète. Publique. Gratuite.
N 43.34739 - W 7.19171


 **Aire de Lugo:** Complète. Publique. Gratuite.
N 43° 0'16.29" - W 7°33'41.21"


LÉRIDA

 **Aire de Lérida:** Aire à la station-service. AP-2 – Km.143. Les deux sens. Complète. Privée. Gratuite. N 41°32.514' - E 0°38.272' sens Barcelona
N 41°32.582' E 0°38.274' sens Saragosse.

MÁLAGA

 **Aire d'Archidona:** à l'entrée du village, à coté du pavillon sportif. Publique. Gratuite. N - 37° 05' 29" - W - 04° 23' 29"

 **Aire Villanueva Algaidas:** À coté des piscines et du pavillon sportif. Complète. Publique. Gratuite. N - 37° 11' 17" - W - 4° 27' 1962


 **Aire Cuevas San Marcos:** À coté de la piscine communale. Complète. Publique. Gratuite.
N - 37°37'4292 - W - 2° 42'174

Guide d'Aires de Services pour Camping-car en Espagne


Aire de Nerja- El Playazo


À Nerja. Complète. Près de la plage. Privée. Tarif des services : 11€ CC/ 1€ animaux domestique/ 4€ électricité. N-36°44'42" W-3°53'54"
N 36° 44' 42" - W 3° 53' 54"


NAVARRE


 **Aire de Villava:** Située à 3 km de Pampleune. Accès à Villava à travers de la NA-30 (Périphérique Nord), NA-32 (Périphérique Est) y la A-15 (Périphérique Ouest), depuis Irún par la N121A. Privée industrielle. Complète. Paiement de 1 euro par service.
N 42° 50' - W 1°36'


PALENCIA

 **Aire d'Isla Dos Aguas:** À Palencia. Parc du même nom. Publique. Complète. Gratuite.
N - 42° 00.194' - W - 04° 32.061'


 **Aire de Los Chopos:** À Osorno. Aire à la station-service. N-611, Km.59. Privée. Gratuite.
N - 42° 25' 01" - W - 04° 21' 04"

 **Aire de Carrión de los Condes:** À l'entrée de Carrión, derrière du terrain de football. Communale. Complète. Publique. Gratuite.
N 42°20'16.76" - W 4°36'29.16"


 **Aire El Maderao:** À Cervera de Pisuerga, en face des piscines communales. Communale. Complète. Gratuite.
N - 42° 52.284' - W - 04° 29.988'


 **Aire de Villada:** À Villada. (à coté du pavillon sportif) Publique. Complète. Gratuite.
W 4° 58'36" - N 42° 14'24"

PONTEVEDRA


 **Aire de Tui:** À Tui, Pont Tripes. Complète. Publique. Gratuite.
N - 42° 02' 35" - W - 08° 38' 46"

SALAMANCA

 **Aire de Aldeadávila:** À coté de l'auberge. Complète. Publique. Gratuite.
N - 41° 13' 13" - W - 06° 36' 50"


 **Aire de La Alberca:** À coté du centre d'interprétation Junto de la Sierra de Francia. Complète. Publique. Gratuite. N - 40° 29,315' - W - 6° 06,955'

SEGOVIA


 **Aire de Cuellar:** À coté du château. Complète. Publique. Gratuite. N 41° 24' 05" - W 04° 19' 11"

Aire de Turégano: À l'esplanade du silo. À coté du carrefour à Segovia et Cuellar. Complète. Publique. Gratuite. N 41°13'13" - W 6°36'50"


TOLÈDE


 **Aire de Lagartera:** À l'entrée du village de Lagartera. Communale. Complète. Gratuite.
N - 39° 54' 41,4 - W - 05° 11' 59,2


VALENCIA

 **Aire de Jalance:** Complète. Publique. Gratuite. Près de la piscine communale
N - 39° 11' 19" - W 2° 20' (-2.333)


VALLADOLID

 **Aire de Olmedo:** Au village d'Olmedo, dans le Parking du Parc Thématique du Mudéjar. Complète. Publique. Gratuite.
N - 41° 17' 30" - W - 04° 40' 55"


 **Aire de Rueda:** Aire à la station-service. Autoroute A-6, sortie 175. Les deux Sens. Privée. Gratuite.
N 41° 23' 48.7" - W 4° 57' 37.6"

 **Aire de Pollos:** Aire à la station-service. Autoroute AP-62, sortie 169. Les deux sens. Km. 208. Privée. Gratuite.


N 41° 24' 36.4" - W 5° 08' 02.7"

 **Aire de Camping:** Camping El Astral, à Tordesillas. L'utilisation de l'aire est indépendante du séjour nocturne. Privée. Tarif services.
N - 41° 29' 46,7 - W - 05° 00' 18,7

VIZCAYA

 **Aire de Bermeo:** À coté du terrain de football et du cimetière. Publique. Complète. Gratuite.
N - 43° 25' 23" - W - 02° 43' 32"

ZAMORA

 **Aire de Villalpando:** Aire à la station-service. Autoroute A-6, sortie Km. 236. Les deux sens. Privée. Gratuite. N 41° 51' 39.2" - W 5° 25' 02.5"

 **Aire de camping:** À l'intérieur du Camping Sierra Culebra. Utilisation indépendante du séjour nocturne. Privée. Tarif services.
N - 41° 51' 52" - W - 06° 24' 52"

Attention: En Espagne, et dans les aires de camping-car on ne peut ni camper ni sortir des éléments de camping, tels que chaises, tables, parasol, cales, éléments de stabilisation. Les usagers souhaitant réaliser ces activités devront aller aux campings établis à cet effet.